

PEYRUSSE-LE-ROC : Village médiéval qui possède 7 monuments historiques sur 10 hectares de vestiges ; hôpital monumental qui hébergeait les pèlerins de Saint-Jacques.
Ancien chef lieu de bailliage.

A VOIR : **Roc Del Talluc**, Place des 13 vents ; Notre Dame de Laval ; Beffroi ; Notre Dame de Pitié ; Pont du Parayre ; Tour de la Barbacane...



TRANSPORT :



COMMERCES :



SERVICES :



Restaurants / bars



Centre d'accueil pour groupe
Gîte d'étape et Gîtes ruraux
Agence Postale
Aire Camping-car
Point Info Tourisme

  **00,0** Peyrusse le Roc : Devant l'église, traverser la place des 13 Vents en direction de la mairie. A droite, descendre la rue pavée. Face aux Tours prendre à gauche , traverser le village médiéval (ruines) , *le visiter ! (donjon, tombeau du roi, église, hôpital pèlerins)* ; descendre jusqu'au ruisseau ; le longer rive gauche jusqu'au hameau « la Cabanonie » (*absence de panneau indicateur*).

  **+02,4 (45mn)** À l'intersection avec la D87, *monter* à gauche sur 200m. Au premier embranchement prendre, à droite, vers Artigues. On quitte la route pour arriver à un large chemin empierré. Continuer sur 600 mètres et tourner à droite, traverser un petit ruisseau. Continuer par un chemin creux jusqu'à une petite route goudronnée. En face, continuer pendant 1,5 km atteindre le ruisseau de « La Diège » et le château de Marinesque (XVème S).

  **+03,4 (05,8) (1h45mn)**. Traverser la D 40 et passer *en montant* sous la voie ferrée. A Cambon, prendre à droite la direction Puech Panisse ; après avoir traversé un pontet vous trouvez le lavoir de la Viguerie ; Continuer par un chemin de terre en fond de vallon en bordure de bois, jusqu'à une petite route goudronnée que vous prenez à droite sur 50m puis à gauche sur un large chemin pierreux jusqu'à Subretesques ; à ce niveau prendre à gauche. vers Latour.(*croix*)

  **+03,6 (09,4) (2h45)**. À **Latour**, traverser le hameau, puis prendre à droite une route gravillonnée sur 100m qui se transforme en chemin ; au bout de 1,5km traverser la D545 (*croix*) ; 600m après prendre à gauche le chemin qui descend vers les sources de la Diège (fontaine vaclusienne).

  **+02,5 (11,9) (3h30mn)** **Sources de la Diège** ; 1,5km après les sources et être remonté sur le plateau, carrefour de routes (croix ex-voto du « Phylloxéra») ; puis 700m plus loin on atteint la D 40 que l'on suit sur 300m **-attention à la circulation routière-**, avant de prendre à droite une petite route à l'embranchement de la cazelle (maison de berger en pierre sèches) ; 200m après tourner à gauche et continuer jusqu'à Villeneuve.

  **+04,6 (16,5) (4h45mn)**. Arrivée sur **Villeneuve d'Aveyron**

