

**NAJAC** : Bourg Castral étiré le long d'une crête rocheuse. **Grand Site Midi-Pyrénées, Plus Beaux villages de France**. Deux hôpitaux accueillaient les pèlerins dont un dépendant de la Domerie d'Aubrac.

**A VOIR** : Forteresse royale du XIIIe siècle, chef d'œuvre de l'architecture militaire, église Saint-Jean XIIIe siècle, maison du Gouverneur, Fontaine des Consuls, Pont St Blaise...

TRANSPORT :	COMMERCES :	SERVICES :
Gare SNCF Bus	Boulangerie / pain Epicerie ? Restaurants / bars	La Poste Médecin Gendarmerie Camping Hôtels Gîte d'étape Office de Tourisme



**00,0 Najac** : à l'église Saint-Jean, descendre vers la rivière Aveyron...



**+00,5**. Après le pont Saint-Blaise (XIIIe siècle), continuer sur une petite route à gauche sur 500 m, avant la scierie, prendre à droite le chemin qui monte à côté de la maison. Monter et continuer tout droit.



**+01,5 (02,0)**. Arrivé sur le plateau, au chemin carrossable, prendre à droite, en montant. Vous pouvez apercevoir une vue sur Najac à gauche. Atteindre une petite route goudronnée.



**+01,4 (03,4)** (45mn). Prendre à gauche un large chemin terreux, direction « La Gasquie »



**+00,7 (04,1)** (55mn). En redescendant ce chemin prendre à droite un sentier plus étroit.

1h00. *Atteindre le ruisseau et le traverser en continuant à gauche pour le longer. Continuer tout droit à la fourche puis prendre le chemin de gauche. A un large embranchement, (sapins) prendre à droite, un chemin ombragé qui suit le ruisseau.*



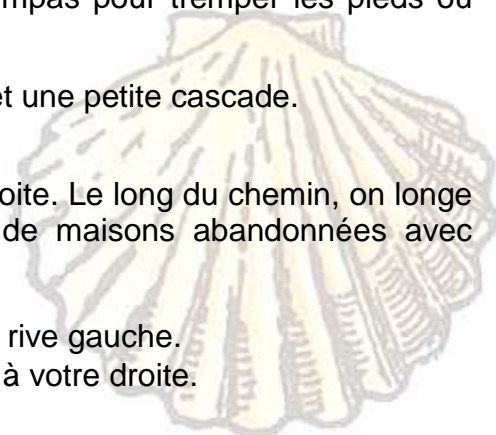
**+02,1 (06,2)**. En remontant, vous passez à gauche du Village Vacances de Mergieux. Continuer sur le chemin. Descendre 1km environ pour passer sous un pont SNCF puis emprunter la passerelle. Remonter dans les bois. Longer la rivière sur les rocs (Prudence ! Rochers glissants) puis un sentier ombragé de buis. (Quelques endroits sympas pour tremper les pieds ou pique-niquer !) Chemin encombré d'arbres tombés...

1h55. Vous pouvez voir de l'autre côté de l'Aveyron un pont SNCF et une petite cascade. Passer sur un pont et continuer tout droit.



2h02. Traverser un autre petit pont juste après une maison sur la droite. Le long du chemin, on longe des poteaux électriques en bois (à droite du chemin). Groupe de maisons abandonnées avec barrage, à gauche du chemin.





**+03,3 (09,5)**. Dépasser une centrale hydro-électrique rive gauche. Passer ensuite devant des terrasses en pierres qui sont à votre droite.







2h20. Passer à droite d'une maison abandonnée en pierres et puis sur un petit pont à côté d'une maison appelée « Riou del Magal » puis continuer tout droit *A droite* « *Canto Merlies* » *petite maison de vacances...*



  **+02,0 (11,5).** Passer sous un pont SNCF et atteindre une passe à poissons et un barrage ; le chemin « *sentier intercommunal* » devient cimenté : On passe à gauche de la voie ferrée.



2h44. Passer à gauche d'une maison sur pilotis en bois puis 5 minutes après sous un pont. Après celui-ci, tourner à deux reprises à droite.



  **+01,5 (13,0).** **Arrivée dans Laguépie.** (commerces, gare, services)  
Descendre, puis à droite, passer 2 placettes, rue du 19 mars 62, place H. Granier (bar accepte le pique nique !)



  **+ 0,3 (13,3)** Traverser le pont sur le Viaur (vous êtes dans le Tarn) ; prendre à droite la D9 puis un sentier vers les ruines du château médiéval de St Martin-Laguépie (balisage GR 36) ; à gauche, par un sentier remonter sur 1km un fond de vallée pour atteindre une petite route (côte 247).

  **+ 1,7 (15,0)** Après avoir traversé la D34 au Fraysse (vue panoramique), laisser 100m après, la route vers La Gasquie, pour descendre à gauche vers le ruisseau d'Aymer sur 700m ; après le pont prendre un large chemin sur 100m puis un sentier qui remonte sur le plateau ; 1,4km plus loin à la patte d'oie (croix) continuer tout droit sur 100m puis prendre à droite avant la ferme de La Vergne.

  **+ 3,2 (18,2)** Vous atteignez Puech Gaubil (poste électrique), prendre sur votre gauche une petite route sur 200m puis légèrement à gauche un chemin sur 1,1 km jusqu'à Puech Gax (croix), prendre à droite la route de Mouziés-Panens sur 600m ; au niveau de la ligne Haute Tension prendre à gauche et suivre la petite route en ligne de crête sur 1,6 km, à la hauteur de La Couronne continuer tout droit par un sentier qui s'élargit, le suivre sur 1,4 km.

  **+ 4,7 (22,9)** Au carrefour en T prendre à gauche vers La Vaurelle puis à droite vers le Mas de Tulle.

  **+1.4 (24,3)** Vous êtes aux Cabannes. Tout de suite après le pont sur le Cérou, prendre à gauche la rue des Tanneries, passez devant le complexe scolaire, vous êtes au pied de Cordes ; traverser la D600 prendre la rue de la Gaudane, pour atteindre le haut du village.

  **+ 1,5 (25,8)** Vous êtes à **Cordes-sur-Ciel.**

**CORDES** : Bastide comtale début XIIIe s.(Raymond VII comte de Toulouse; **Grand Site Midi-Pyrénées** ;nombreux témoignages jacquaires (restes d'un hôpital Saint-Jacques du XIVe s. et capelette du XVIe, actuelle médiathèque ; pierres armoirées ornées de coquilles et de bâtons de pèlerins ; coquille sculptées dans l'église St Michel).

**TRANSPORT :**

Gare SNCF (Cordes-Vindrac à 5 km)  
Liaison Taxi  
Bus

**COMMERCES :**

Boulangerie / pain  
Restaurants / bars  
Supérettes

**SERVICES :**

La Poste  
Banques/distributeurs de billets  
Médecins / Pharmacies/kinés  
Gendarmerie  
Camping/Hôtels/Chambres d'hôtes  
Office de Tourisme

